

**FICHA TÉCNICA REFERENCIAL DE IDENTIFICACIÓN DE PUNTO CRÍTICO EN EL SECTOR PUNTIZUELA, DISTRITO DE PATIVILCA, PROVINCIA DE BARRANCA, DEPARTAMENTO DE LIMA**

PROPUESTA: LIMPIEZA, DESCOLMATACIÓN Y CONFORMACIÓN DE DIQUE CON ENROCADO EN LA MARGEN DERECHA DEL RÍO PATIVILCA, SECTOR PUNTIZUELA, DISTRITO PATIVILCA, PROVINCIA DE BARRANCA, DEPARTAMENTO DE LIMA

**1. UBICACIÓN:**

AAA **CAÑETE FORTALEZA** ALA **BARRANCA** Fecha **4/11/2024**

**1.1. Ubicación política**

Departamento **LIMA** Provincia **BARRANCA** Distrito **PATIVILCA** Sector **PUNTIZUELA**

**1.2. Ubicación hidrográfica**

Unidad hidrográfica **CUENCA PATIVILCA** Cuerpo de agua **RIO PATIVILCA**

**1.3. Ubicación geográfica - Coordenadas UTM (Datum: WGS 84)**

	Inicial			Final			Margen	Observación
	Norte (Y):	Este (X):	Zona	Norte (Y):	Este (X):	Zona		
TRAMO	8,816,766.00	200,838.00	18L	8,815,877.00	199,964.00	18L	DERECHA	

**2. EVALUACIÓN DE LA ZONA EXPUESTA:**

**2.1 Tipo de peligro**

inundacion ☒ x flujo de detritos ☐ erosión fluvial ☒ x

**2.2. Geología**

Su suelo esta constituido por el abanico del río, que tiene diferentes caracterisiticas geometricas de origen, propiedades y composicion, donde predomina el conglomerado en su recorrido con presencia de piedras. En esta zona se exponen ampliamente los depositos aluviales antiguos, constituidos por horizontes bien clasificados de gravas, material fino y fragmentos grandes de rocas arrastradas por el río Pativilca en sus distintos periodos de sedimentacion y teniendo en cuenta sus caracterisiticas morfologicas, nos permite determinar que la cuenca baja del río Pativilca es alargada y sus aguas se mueven serpenteando el cauce debido a la baja pendiente y velocidad. Los cantos rodados estan formados por el cono de deyeccion del río Pativilca por rocas igneas y las mas resistentes que se encuentran en la riberas, la presencia de diferentes terrazas, cauces antiguos y actuales del río nos revela eventos importantes ocurridos durante su evolucion dentro del valle, sobresaliendo las avenidas, inundaciones, erosion,etc.

Geomorfológicamente, el área de estudios se ubica en la Cuenca Baja dentro de la sub-unidad Estribaciones del Frente Andino, en los que se aparecen cerros bajos de relieve suave accidentado que bordean las Pampas Costeras. presentando una morfología plana y escalonada; y depósitos de terrazas aluviales antiguas y recientes cuya altitud varia en decenas de metros cortados por el curso actual del río. Los principales peligros identificados en esta unidad están relacionados a inundaciones, erosiones fluviales (asociados a eventos de El Niño), arenamiento, derrumbes en depósitos eólicos, pudiendo ocurrir flujos de lodo de carácter muy excepcional.

Gravoso	X	Arenas	X	Limo	-	Arcillas	-
Gravoso( Mayores a 2 mm), Arenoso( 2 mm - 0.1 mm) y Arcilloso( menores de 0.1 mm)							

**2.3. Hidrología**

El río Pativilca nace en las inmediaciones del nevado Pastoruri de la provincia de Recuay y Bolognesi a una altitud mayor a 5.000 msnm, discurren sus aguas por la Quebrada Pishcaragra, la que da nacimiento al río en la confluencia con la Quebrada Gara, próximo a la localidad de Pachapaqui. Su curso recorre los distritos de Pachapaqui, Aquia, Huasta, Chiquián, Pacllón, Llaclá, justamente en este distrito de Llaclá toma el nombre de río Pativilca, Mangas, Canis, Cajamarquilla, Llipa, San Cristóbal de Raján, Aco, Cochas, de la Región Ancash; y parte de la Región Lima Provincias, provincia de Cajatambo; y el distrito de Pativilca en la provincia de Barranca; y en su recorrido de 164 km, recibe aportes de numerosos afluentes. Desemboca en el Océano Pacífico.

El río Pativilca es de régimen irregular y torrencioso, el régimen hídrico de la cuenca del río Pativilca se divide en dos Periodos:

- Periodo de avenidas, con una duración de seis meses (diciembre – Mayo).
- Periodo de estiaje, que tiene una duración de seis meses (Junio – Noviembre).

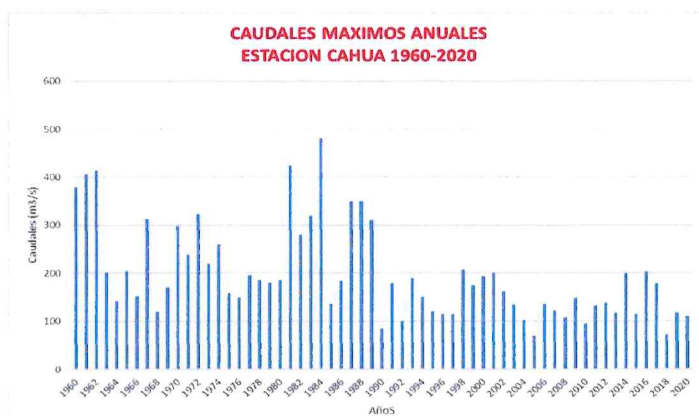
El tramo crítico identificado se encuentra en la subcuenca baja que está conformada por el río principal de la Cuenca Pativilca desde su confluencia con el río Ocos hasta su desembocadura en el Océano Pacífico. Con escasa precipitación pluvial, el caudal total de la cuenca para los periodos de retorno de 25, 50 y 100 años son 515, 592 y 671 m<sup>3</sup>/s respectivamente. La pendiente del cauce en este tramo es 1.5% (0.015)

  
**ERNESTO ADOLFO VALLADARES MARTEL**  
Ingeniero Agrícola  
CIP N° 227196  
Profesional de la ALA que ha elaborado la ficha técnica referencial

Administrador de La  
Administración Local Del Agua

Profesional Designado  
Por La AAA

  
Firmado digitalmente  
por ZAVALA ZAVALA  
Atrib: FAU 25620711565  
Ident: Doy V B  
Director de La Autoridad  
Administrativa Del Agua



#### 2.4. Elementos expuestos:

En la zona de intervención, se identificaron los siguientes elementos expuestos:

Nº de Habitantes	Nº de Viviendas	Tipo	Nº de I.E./P.I.E. .S.	Nombre	Centros de Salud	Nombre	Otros	Nombre
		ladrillo, bloque de cemento						
		Piedra, sillar con cal ó cemento						
		Adobe ó tapia						
		Quincha (caña con barro)						
		Piedra con barro						
		Madera (Pona, Tornillo, etc)						
		Otro material						

En la zona intervenida del río Chicama, se ha identificado las siguientes áreas productivas e infraestructuras relacionadas:

Área Total (ha)	Cultivos	Área (ha)	Total cabezas de Ganado	Clase	Nº	Infraestructura afectada	Nombre	Cantid ad	Longitud (m)
15.00	Maiz	3		Vacunos	-	Bocatomas	-	-	-
	Cebolla	2		Ovinos	-	Canales	CD Galpon	1	1,500
	Camote	3		Camelidos	-	Puentes			
	Otros	7		Equinos	-	Carreteras			
	-	-		Porcinos	-	Redes Electricas	-	-	-
	-	-		otros	-	Servicios de agua y desague	-	-	-

### 3. PROPUESTA TECNICA:

#### 3.1.-Estructural

Tipo	Unidad de medida	Cantida d	Descripción de la propuesta	Observaciones
DIQUE ENROCADO	km		1.250	Margen Derecha
DIQUE CON MAMPOSTERIA DE PIEDRA	km			
MURO DE CONCRETO ARMADO	km			
MURO DE GAVIONES	km			
MURO DE CONCRETO CICLOPEO	km			
ESPIGONES	Und.			
BOLSACRETO	Und.			
GEOBOLSAS	km			
GEOMALLAS	km			
BARRERA DINAMICA	Und.			
DIQUES TRANSVERSALES	Und.			
OTROS				

**ERNESTO ADOLFO  
VALLADARES MARTEL**  
Ingeniero Agrícola  
CIP N° 227196  
Profesional de la ALA que ha  
elaborado la ficha técnica referencial

Administrador de La  
Administración Local Del Agua

Profesional Designado  
Por La AAA



Firmado digitalmente  
por ZAVALA ZAVALA  
Alfonso FAU 20520711865  
Vice  
Motivo: Doy V° B°

Director de La Autoridad  
Administrativa Del Agua





PERÚ

Ministerio  
de Desarrollo Agrario  
y Riego



Autoridad Nacional del Agua

### 3.2.- Medida No Estructural

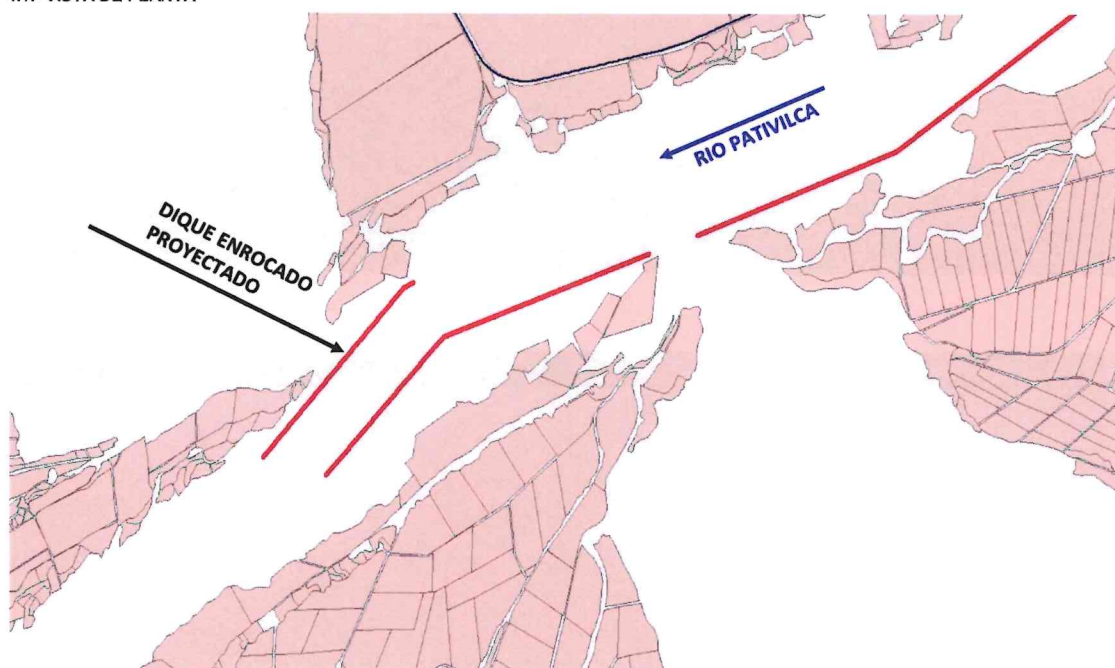
Tipo	Unidad de medida	Cantidad	Descripción de la propuesta	Observaciones
LIMPIEZA Y DESCOLMATACIÓN	km		1.250	
ROCA AL VOLTEO	km			
CONFORMACIÓN DE DIQUE CON MATERIAL PROPIO	km		1.250	
DISIPADORES DE ROLIZOS	Und.			
REFORESTACIÓN	Und.			

#### 3.2.1 Acciones Complementarias

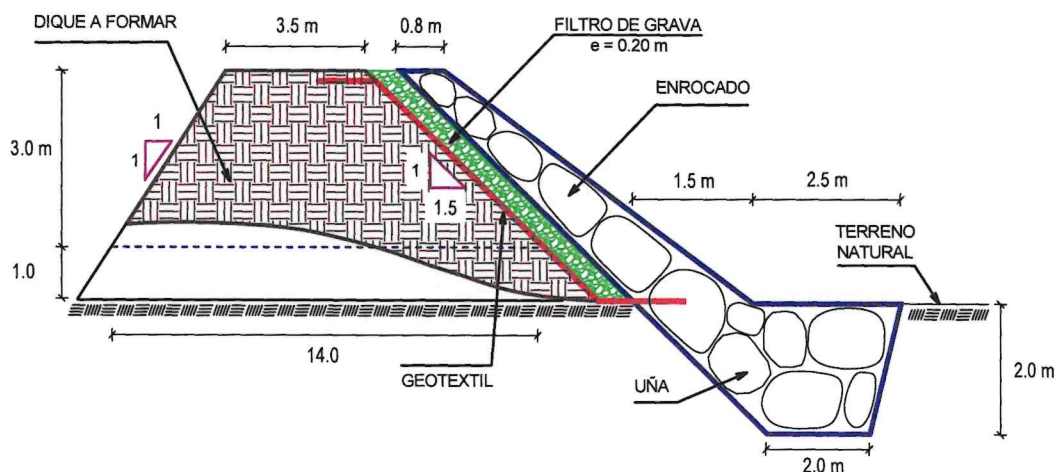
Sensibilizar sobre los sistemas de alerta temprana comunitaria, mapas de evacuación, zonas seguras y ayuda humanitaria, asimismo la Autoridad Nacional del Agua debe realizar capacitaciones sobre la importancia de la delimitación de fajas marginales asociada a un ordenanza local o regional, talleres de sensibilización a la población en temas de gestión de riesgos de desastres, para que las poblaciones afectadas se encuentren preparadas a los fenómenos negativos de la naturaleza.

## 4. ESQUEMA DE PROPUESTA TÉCNICA:

### 4.1.- VISTA DE PLANTA



### 4.2.- VISTA DE PERFIL



ERNESTO ADOLFO  
VALLADARES MARTEL

Ingeniero Agrícola  
CIP N° 227196  
Profesional de la ALA que ha  
elaborado la ficha técnica referencial

Administrador de La  
Administración Local Del Agua

Profesional Designado  
Por La AAA



Firmado digitalmente  
por ZAVALA ZAVALA  
Alfonso FAU 25520711965  
Módulo: Doy V° B°

Director de La Autoridad  
Administrativa Del Agua



PERÚ

Ministerio  
de Desarrollo Agrario  
y Riego



Autoridad Nacional del Agua

##### 5. IMAGEN SATELITAL DE ZONA VULNERABLE (GOOGLE EARTH)



##### 7. PANEL FOTOGRÁFICO DE ZONA VULNERABLE





FIGURA N°01: TRAMO CRÍTICO EN LA MARGEN DERECHA EL RÍO PATIVILCA, EN EL SECTOR PUNTIZUELA, DISTRITO DE PATIVILCA, PROVINCIA DE BARRANCA - DEPARTAMENTO DE LIMA.



ERNESTO ADOLFO  
VALLADARES MARTEL

Ingeniero Agrícola

CIP N° 227196

Profesional de la ALA que ha  
elaborado la ficha técnica referencial

Administrador de La  
Administración Local Del Agua

Profesional Designado  
Por La AAA



Firmado digitalmente  
por ZAVALA ZAVALA  
Alonso FAU 20520711865  
Módulo: Doy V B'

Director de La Autoridad  
Administrativa Del Agua





FIGURA N°02: MARGEN DERECHA DEL RIO PATIVILCA EROSIONADO Y CAUCE COLMATADO, DESPROTEGIDO ANTE CRECIDAS DEL RIO EN EL SECTOR PUNTIZUELA, DISTRITO DE PATIVILCA, PROVINCIA DE BARRANCA - DEPARTAMENTO DE LIMA.

#### 8. PRESUPUESTO ESTIMADO:

ITEM	DESCRIPCIÓN	UND.	METRADO	PRECIO S/.	PARCIAL S/.
01	LIMPIEZA, DESCOLMATACIÓN Y CONFORMACIÓN DE DIQUE C/ENROCAD, L = 1260 m				
01.01	OBRAS PROVISIONALES				3,066.66
01.01.01	CASETA DE GUARDIANIA Y ALMACEN	m2	15.00	90.55	1,358.25
01.01.02	CARTEL INFORMATIVO DE LA ACTIVIDAD 3.60 x 4.80 m	und	1.00	1,707.41	1,707.41
01.02	OBRAS PRELIMINARES				34,819.16
01.02.01	MOVILIZACIÓN Y DESMOVILIZACIÓN DE MAQUINARIA	vje	2.00	8,596.80	17,193.60
01.02.02	HABILITACIÓN DE VÍAS DE ACCESO	km	0.25	6,777.50	1,694.38
01.02.03	RAMPA DE INGRESO Y SALIDA A LA ZONA DE TRABAJO	m3	240.00	5.28	1,267.20
01.02.04	TRAZO Y REPLANTEO	Km	2.50	1,775.66	4,439.15
01.02.05	CONTROL TOPOGRAFICO	Km	2.50	2,656.73	6,641.83
01.02.05	DESÍO DEL RÍO	m	200.00	17.91	3,582.00
01.03	MOVIMIENTO DE TIERRAS				679,140.24
01.03.02	LIMPIEZA Y DESCOLMATACIÓN DEL CAUCE	m3	37,500.00	6.43	241,125.00
01.03.03	CONFORMACIÓN DE DIQUE CON MATERIAL PROPIO	m3	42,500.00	6.71	285,175.00
01.03.04	EXCAVACIÓN PARA UÑA DE ENROCAD	m3	7,500.00	11.33	84,975.00
01.03.05	PERFILADO Y REFINE EN TALUD DE DIQUE	m2	9,013.88	3.44	31,007.74
01.03.06	ELIMINACIÓN DE MATERIAL EXCEDENTE	m3	2,875.00	12.82	36,857.50
01.04	PROTECCIÓN CON ENROCAD				2,266,813.00
01.04.01	GEOTEXTIL NO TEJIDO DE 400 GR/M2 (INCLUYE SUMINISTRO E INSTALACION)	m2	10,250.00	15.91	163,077.50
01.04.02	SUMINISTRO, TRANSPORTE Y COLOCACION DE FILTRO DE GRAVA	m3	1,000.00	130.94	130,940.00
01.04.03	EXTRACCIÓN DE ROCAS CON EXPLOSIVOS PARA ENROCAD	m3	13,250.00	38.74	513,305.00
01.04.04	SELECCIÓN Y ACOPIO DE ROCAS	m3	13,250.00	16.45	217,962.50
01.04.05	CARGUÍO Y TRANSPORTE DE ROCAS	m3	13,250.00	76.76	1,017,070.00
01.04.06	ACOMODO DE ROCAS EN UÑA DE ENROCAD	m3	6,000.00	19.53	117,180.00
01.04.07	ACOMODO DE ROCAS EN TALUD DE ENROCAD	m3	4,600.00	20.93	96,278.00
1.06	FLETE TERRESTRE				10,000.00
01.05.01	FLETE TERRESTRE	glb	1.00	10,000.00	10,000.00
COSTO DIRECTO					2,982,837.06
GASTOS GENERALES (10%CD)					298,283.71
UTILIDAD (10%CD)					298,283.71
SUB TOTAL					3,579,404.46
IGV (18%)					644,292.80
TOTAL					4,223,697.26
SUPERVISIÓN (3%CD)					88,485.11
SEGUIMIENTO Y MONITOREO (1%CD)					29,828.37
FICHA DEFINITIVA					15,000.00
PRESUPUESTO TOTAL REFERENCIAL					4,368,010.76

SON : CUATRO MILLONES TRESCIENTOS CINCUENTA Y OCHO MIL DIEZ CON 76/100 SOLES

ERNESTO ADOLFO VALLADARES MARTEL

Ingeniero Agrícola

CIP N° 227196

Profesional de la ALA que ha elaborado la ficha técnica referencial

Administrador de La Administración Local Del Agua

Profesional Designado Por La AAA



Firmado digitalmente por ZAVALA ZAVALA Abner FAU 20520711865  
Módulo: Doy V B

Director de La Autoridad Administrativa Del Agua

## 9. CRONOGRAMA REFERENCIAL DE LA PROPUESTA TECNICA

ITEM	ACTIVIDAD	UND.	PLAZO DE EJECUCION				PLAZO DE EJECUCION				PLAZO DE EJECUCION			
			MES 01				MES 02				MES 03			
			I	II	III	IV	I	II	III	IV	I	II	III	IV
1.00	LIMPIEZA, DESCOLMATACION Y CONFORMACION DE DIQUE CENROCAD, L = 1250 m	Und.												
1.01	OBRAS PROVISIONALES													
01.01.01	CASETA DE GUARDIANA Y ALMACEN	m2												
01.01.02	CARTEL INFORMATIVO DE LA ACTIVIDAD 3.60 x 4.80 m	Und.												
1.02	OBRAS PRELIMINARES													
01.02.01	MOVILIZACION Y DESMOVILIZACION MAQUINARIA PESADA	vje												
01.02.02	MANTENIMIENTO Y/O HABILITACION DE VIAS DE ACCESO	Km												
01.02.03	RANPA DE INGRESO Y SALIDA A LA ZONA DE TRABAJO	m3												
01.02.04	TRAZO Y REPLANTEO	Km												
01.02.05	CONTROL TOPOGRAFICO	km												
01.02.06	DERIVO DEL RIO	M												
1.03	MOVIMIENTO DE TIERRAS													
01.03.01	LIMPIEZA Y DESCOLMATACION DEL CAUCE	m3												
01.03.02	CONFORMACION DE DIQUE CON MATERIAL PROPIO	m3												
01.03.03	EXCAVACION PARA UNA DE ENROCAD	m3												
01.03.04	PERFILADO Y REFINE EN TALUD DE DIQUE	m2												
01.03.05	ELIMINACION DE MATERIAL EXCEDENTE	m3												
1.04	PROTECCION CON ENROCAD													
01.04.01	SUMINISTRO, TRANSPORTE E INSTALACION DE GEOTEXTIL NO TEJIDO	m2												
01.04.02	SUMINISTRO, TRANSPORTE Y COLOCACION DE FILTRO DE GRAVA	m3												
01.04.03	EXTRACCION DE ROCAS	m3												
01.04.04	SELECCION Y ACOPIO DE ROCAS	m3												
01.04.05	CARGUO Y TRANSPORTE DE ROCAS	m3												
01.04.06	ACOMODO DE ROCAS EN UNA DE ENROCAD	m3												
01.04.07	ACOMODO DE ROCAS EN TALUD DE ENROCAD	m3												
1.05	FLETE TERRESTRE													
01.05.01	FLETE TERRESTRE	gib												

### ACTIVIDADES A REALIZAR PARA EL CUMPLIMIENTO DE LA PROPUESTA TECNICA REFERENCIAL

ITEM	ACTIVIDAD	MES 01				MES 02				MES 03				MES 04			
		I	II	III	IV	I	II	III	IV	I	II	III	IV	I	II	III	IV
01.01	FORMULACION DE FICHA TECNICA																
01.02	CONTRATACION																
01.03	EJECUCION																
1.04	SUPERVISION																
1.05	SEGUIMIENTO																
1.06	LIQUIDACION																

Fecha de elaboración de la ficha: 4/11/2024

NOTA : \* LA PRESENTE FICHA TECNICA ES REFERENCIAL, RESPECTO AL PRESUPUESTO, METRADOS, COSTOS UNITARIOS E INSUMOS;  
 DEBIENDO SER LA FICHA TECNICA DEFINITIVA LA QUE ESTABLEZCA EL PRESUPUESTO DE LA ACTIVIDAD U OBRA.

\* LA PROPUESTA TECNICA ES REFERENCIAL Y PUEDE VARIAR DE ACUERDO AL ESTUDIO DE LA FICHA TECNICA DEFINITIVA



**ERNESTO ADOLFO**  
**VALLADARES MARTEL**  
 Ingeniero Agrícola  
 CIP N° 227196  
 Profesional de la ALA que ha  
 elaborado la ficha técnica referencial

Administrador de La  
 Administración Local Del Agua

Profesional Designado  
 Por La AAA



Firmado digitalmente  
 por ZAVALA ZAVALA  
 Abner FAU 25537711565  
 https://doy.v.b/

Director de La Autoridad  
 Administrativa Del Agua



### PRESUPUESTO REFERENCIAL DE LA PROPUESTA TECNICA

Actividad LIMPIEZA, DESCOLMATACIÓN Y CONFORMACIÓN DE DIQUE CON ENROCADO EN LA MARGEN DERECHA DEL RÍO PATIVILCA, SECTOR PUNTIZUELA, DISTRITO PATIVILCA, PROVINCIA DE BARRANCA, DEPARTAMENTO DE LIMA

Lugar SECTOR PUNTIZUELA DISTRITO PATIVILCA, PROVINCIA DE BARRANCA, DEPARTAMENTO DE LIMA.


Fecha 4/11/2024

ITEM	DESCRIPCIÓN	UND.	METRADO	PRECIO S/.	PARCIAL S/.
<b>01</b>	<b>LIMPIEZA, DESCOLMATACIÓN Y CONFORMACIÓN DE DIQUE C/ENROCADO, L = 1250 m</b>				
<b>01.01</b>	<b>OBRAS PROVISIONALES</b>				<b>3,065.66</b>
01.01.01	CASETA DE GUARDIANIA Y ALMACEN	m2	15.00	90.55	1,358.25
01.01.02	CARTEL INFORMATIVO DE LA ACTIVIDAD 3.60 x 4.80 m	und	1.00	1,707.41	1,707.41
<b>01.02</b>	<b>OBRAS PRELIMINARES</b>				<b>34,818.15</b>
01.02.01	MOVILIZACIÓN Y DESMOVILIZACIÓN DE MAQUINARIA	vje	2.00	8,596.80	17,193.60
01.02.02	HABILITACION DE VIAS DE ACCESO	km	0.25	6,777.50	1,694.38
01.02.03	RAMPA DE INGRESO Y SALIDA A LA ZONA DE TRABAJO	m3	240.00	5.28	1,267.20
01.02.04	TRAZO Y REPLANTEO	KM	2.50	1,775.66	4,439.15
01.02.05	CONTROL TOPOGRAFICO	Km	2.50	2,656.73	6,641.83
01.02.05	DESVÍO DEL RÍO	m	200.00	17.91	3,582.00
<b>01.03</b>	<b>MOVIMIENTO DE TIERRAS</b>				<b>679,140.24</b>
01.03.02	LIMPIEZA Y DESCOLMATACIÓN DEL CAUCE	m3	37,500.00	6.43	241,125.00
01.03.03	CONFORMACIÓN DE DIQUE CON MATERIAL PROPIO	m3	42,500.00	6.71	285,175.00
01.03.04	EXCAVACIÓN PARA UÑA DE ENROCADO	m3	7,500.00	11.33	84,975.00
01.03.05	PERFILADO Y REFINE EN TALUD DE DIQUE	m2	9,013.88	3.44	31,007.74
01.03.06	ELIMINACIÓN DE MATERIAL EXCEDENTE	m3	2,875.00	12.82	36,857.50
<b>01.04</b>	<b>PROTECCIÓN CON ENROCADO</b>				<b>2,255,813.00</b>
01.04.01	GEOTEXTIL NO TEJIDO DE 400 GR/M2 (INCLUYE SUMINISTRO E INSTALACION)	m2	10,250.00	15.91	163,077.50
01.04.02	SUMINISTRO, TRANSPORTE Y COLOCACION DE FILTRO DE GRAVA	m3	1,000.00	130.94	130,940.00
01.04.03	EXTRACCIÓN DE ROCAS CON EXPLOSIVOS PARA ENROCADO	m3	13,250.00	38.74	513,305.00
01.04.04	SELECCIÓN Y ACOPIO DE ROCAS	m3	13,250.00	16.45	217,962.50
01.04.05	CARGUÍO Y TRANSPORTE DE ROCAS	m3	13,250.00	76.76	1,017,070.00
01.04.06	ACOMODO DE ROCAS EN UÑA DE ENROCADO	m3	6,000.00	19.53	117,180.00
01.04.07	ACOMODO DE ROCAS EN TALUD DE ENROCADO	m3	4,600.00	20.93	96,278.00
<b>1.05</b>	<b>FLETE TERRESTRE</b>				<b>10,000.00</b>
01.05.01	FLETE TERRESTRE	gib	1.00	10,000.00	10,000.00

<b>COSTO DIRECTO</b>		<b>2,982,837.05</b>
GASTOS GENERALES (10%CD)		298,283.71
UTILIDAD (10%CD)		298,283.71
<b>SUB TOTAL</b>	<b>0</b>	<b>3,579,404.46</b>
IGV (18%)		644,292.80
<b>TOTAL</b>		<b>4,223,697.26</b>
SUPERVISIÓN (3%CD)		89,485.11
SEGUIMIENTO Y MONITOREO (1%CD)		29,828.37
FICHA DEFINITIVA		15,000.00
<b>PRESUPUESTO TOTAL REFERENCIAL</b>		<b>4,358,010.75</b>

SON : CUATRO MILLONES TRESCIENTOS CINCUENTA Y OCHO MIL DIEZ CON 75/100 SOLES

NOTA: EL PRESUPUESTO ES REFERENCIAL, DEBIENDO SER LA FICHA TECNICA DEFINITIVA LA QUE ESTABLEZCA EL PRESUPUESTO FINAL DE LA ACTIVIDAD U OBRA

  
ERNESTO ADOLFO  
VALLADARES MARTEL  
Ingeniero Agrícola  
CIP N° 227196  
Profesional de la ALA que ha  
elaborado la ficha técnica referencial

Administrador de La  
Administración Local Del Agua

Profesional Designado  
Por La AAA

 Firmado digitalmente  
por ZAVALA ZAVALA  
Alber FAU 20520711865  
hard  
Motivo: Doy V° B°

**Director de La Autoridad  
Administrativa Del Agua**

### PLANILLA GENERAL DE METRADOS REFERENCIAL DE LA PROPUESTA TECNICA

**Actividad:** LIMPIEZA, DESCOLMATACIÓN Y CONFORMACIÓN DE DIQUE CON ENROCADOS EN LA MARGEN DERECHA DEL RÍO PATIVILCA, SECTOR PUNTIZUELA, DISTRITO PATIVILCA, PROVINCIA DE BARRANCA, DEPARTAMENTO DE LIMA

**Ubicación:** SECTOR PUNTIZUELA DISTRITO PATIVILCA, PROVINCIA DE BARRANCA, DEPARTAMENTO DE LIMA.

**Fecha :** 4/11/2024

Item	Descripción	Unid.	Nro veces	Dimensiones			Parcial	Total
				Largo	Ancho	Altura		
<b>1.00</b>	<b>LIMPIEZA, DESCOLMATACIÓN Y CONFORMACIÓN DE DIQUE C/ENROCADOS, L = 1250 m</b>							
<b>1.01</b>	<b>OBRAS PROVISIONALES</b>							
01.01.01	CASETA DE GUARDIANA Y ALMACEN	m2	1.00	5.00	3.00		15.00	15.00
01.01.02	CARTEL INFORMATIVO DE LA ACTIVIDAD 3.60 x 4.80 m	Und.	1.00				1.00	1.00
<b>1.02</b>	<b>OBRAS PRELIMINARES</b>							
01.02.01	MOVILIZACIÓN Y DESMOVILIZACIÓN MAQUINARIA PESADA	vje	2.00				2.00	2.00
01.02.02	MANTENIMIENTO Y/O HABILITACION DE VIAS DE ACCESO	Km	1.00	0.25			0.25	0.25
01.02.03	RAMPA DE INGRESO Y SALIDA A LA ZONA DE TRABAJO	m3		15.00	4.00	4.00	240.00	240.00
01.02.04	TRAZO Y REPLANTEO	Km	1.00					2.50
	LIMPIEZA Y DESCOLMATACION		1.00	1.25				
	DIQUE ENROCADO		1.00	1.25				
01.02.05	CONTROL TOPOGRAFICO	Km	1.00					2.50
	LIMPIEZA Y DESCOLMATACION			1.25				
	DIQUE ENROCADO			1.25				
01.02.06	DESVÍO DEL RÍO	M	1.00	200.00			200.00	200.00
<b>1.03</b>	<b>MOVIMIENTO DE TIERRAS</b>							
01.03.01	LIMPIEZA Y DESCOLMATACIÓN DEL CAUCE	m3	1.00	1,250.00	50.00	0.60	37,500.00	37,500.00
01.03.02	CONFORMACIÓN DE DIQUE CON MATERIAL PROPIO	m3	1.00	1,250.00	8.50	4.00	42,500.00	42,500.00
					area			
01.03.03	EXCAVACIÓN PARA UÑA DE ENROCADOS	m3	1.00	1,250.00	6.00		7,500.00	7,500.00
01.03.04	PERFILADO Y REFINE EN TALUD DE DIQUE	m2	1.00	1,250.00		7.21	9,013.88	9,013.88
						esponj		
01.03.05	ELIMINACIÓN DE MATERIAL EXCEDENTE	m3	1.00	2,500.00		1.15	2,875.00	2,875.00
<b>1.04</b>	<b>PROTECCIÓN CON ENROCADOS</b>							
01.04.01	SUMINISTRO, TRANSPORTE E INSTALACION DE GEOTEXTIL NO TEJIDO	m2	1.00	1,250.00	8.20		10,250.00	10,250.00
01.04.02	SUMINISTRO, TRANSPORTE Y COLOCACION DE FILTRO DE GRAVA	m3	1.00	1,250.00	0.80		1,000.00	1,000.00
01.04.03	EXTRACCIÓN DE ROCAS	m3			area			13,250.00
	Extracción de rocas para talud		1.00	1,250.00	4.60		5,750.00	
	Extracción de rocas para uña		1.00	1,250.00	6.00		7,500.00	
01.04.04	SELECCIÓN Y ACOPIO DE ROCAS	m3						13,250.00
	Selección y acopio de rocas para talud		1.00	1,250.00	4.60		5,750.00	
	Selección y acopio de rocas para uña		1.00	1,250.00	6.00		7,500.00	
01.04.05	CARGUÍO Y TRANSPORTE DE ROCAS	m3						13,250.00
	Carguío y transporte de rocas para talud		1.00	1,250.00	4.60		5,750.00	
	Carguío y transporte de rocas para uña		1.00	1,250.00	6.00		7,500.00	
01.04.06	ACOMODO DE ROCAS EN UÑA DE ENROCADOS	m3						6,000.00
	Acomodo de rocas para uña de enrocado		1.00	1,250.00	6.00		6,000.00	
01.04.07	ACOMODO DE ROCAS EN TALUD DE ENROCADOS	m3						4,600.00
	Acomodo de rocas para talud de enrocado		1.00	1,250.00	4.60		4,600.00	
<b>1.05</b>	<b>FLETE TERRESTRE</b>							
01.05.01	FLETE TERRESTRE	glb	1.00				1.00	1.00

  
**ERNESTO ADOLFO VALLADARES MARTEL**  
 Ingeniero Agrícola  
 CIP N° 227196

Profesional de la ALA que ha elaborado la ficha técnica referencial

Administrador de La Administración Local Del Agua

Profesional Designado Por La AAA



Firmado digitalmente por ZAVALA ZAVALA Abner FAU 20520711955  
 Motivo: Day V B'

Director de La Autoridad Administrativa Del Agua



Director de La Autoridad  
Administrativa Del Agua



PERÚ

Ministerio  
de Desarrollo Agrario  
y Riego



ANALISIS DE COSTOS UNITARIOS REFERENCIAL DE LA PROPUESTA TECNICA

**Presupuesto:** LIMPIEZA, DESCOLMATACIÓN Y CONFORMACIÓN DE DIQUE CON ENROCADOS EN LA MARGEN DERECHA DEL RÍO PATIVILCA, SECTOR PUNTIZUELA, DISTRITO PATIVILCA, PROVINCIA DE BARRANCA, DEPARTAMENTO DE LIMA

**Fecha:** 4/11/2024

Partida	01.01	CASETA DE GUARDIANIA Y/O ALMACEN					
Rendimiento	m2/DIA	20.0000	EQ. 20.0000	Costo unitario directo por : m2		90.55	
Código	Descripción Recurso	Unidad	Cuadrilla	Cantidad	Precio S/.	Parcial S/.	
Mano de Obra							
0101010003	OPERARIO	hh	1.0000	0.4000	27.49	11.00	
0101010004	OFICIAL	hh	1.0000	0.4000	21.61	8.64	
0101010005	PEON	hh	1.0000	0.4000	19.56	7.82	
						27.46	
Materiales							
02041200010005	CLAVOS PARA MADERA CON CABEZA D	kg		0.2500	7.27	1.82	
0204180008	CALAMINA GALVANIZADA e=0.14 mm	m2		0.8000	6.90	5.52	
0231010001	MADERA TORNILLO	p2		6.0000	7.00	42.00	
02310500010007	TRIPLAY LUPUNA E= 6 mm	m2		0.7500	17.24	12.93	
						62.27	
Equipos							
0301010006	HERRAMIENTAS MANUALES	%mo		3.0000	27.46	0.82	
						0.82	

Partida	01.02	CARTEL DE IDENTIFICACION DE ACTIVIDAD					
Rendimiento	und/DIA	1.0000	EQ. 1.0000	Costo unitario directo por : und		1,707.41	
Código	Descripción Recurso	Unidad	Cuadrilla	Cantidad	Precio S/.	Parcial S/.	
Mano de Obra							
0101010003	OPERARIO	hh	1.0000	8.0000	27.49	219.92	
0101010005	PEON	hh	2.0000	16.0000	19.56	312.96	
						532.88	
Materiales							
				0			
02041200010009	CLAVOS PARA MADERA CON CABEZA D	kg		2.0000	7.27	14.54	
0207030001	HORMIGON	m3		0.4800	40.00	19.20	
0213010001	CEMENTO PORTLAND TIPO I (42.5 kg)	bol		1.2000	29.00	34.80	
0231010001	MADERA TORNILLO	p2		70.0000	7.00	490.00	
02901500260004	GIGANTOGRAFIA SEGUN DISEÑO	und		1.0000	600.00	600.00	
						1,158.54	
Equipos							
0301010006	HERRAMIENTAS MANUALES	%mo		3.0000	532.88	15.99	
						15.99	



ERNESTO ADOLFO  
VALLADARES MARTEL

Ingeniero Agrícola  
CIP N° 227196

Profesional de la ALA que ha  
elaborado la ficha técnica referencial

Administrador de La  
Administración Local Del Agua

Profesional Designado  
Por La AAA



Firmado digitalmente  
por ZAVALA ZAVALA  
Abner FAU 20520711865  
hard  
Motivo: Doy V° B°

Director de La Autoridad  
Administrativa Del Agua




**PERÚ****Ministerio  
de Desarrollo Agrario  
y Riego****Autoridad Nacional del Agua**

Partida	02.01	MOVILIZACION Y DESMOVILIZACION DE MAQUINARIAS Y EQUIPOS				
Rendimiento	glb/DIA	1.0000	EQ. 1.0000	Costo unitario directo por : glb	8,596.80	
Código	Descripción Recurso	Unidad	Cuadrilla	Cantidad	Precio S/.	Parcial S/.
Mano de Obra						
0101010005	PEON	hh	6.0000	48.0000	19.56	938.88
						938.88
Equipos						
0301010006	HERRAMIENTAS MANUALES	%mo		3.0000	938.88	28.17
03012200010003	CAMION PLATAFORMA 4 x 2 300 HP 19 tr hm		0.7500	6.0000	347.15	2,082.90
0301220011	CAMION SEMI TRAYLER 6 x4 330 HP 35 1 hm		1.8750	15.0000	369.79	5,546.85
						7,657.92

Partida	02.02	HABILITACION DE CAMINO DE ACCESO				
Rendimiento	km/DIA	0.8000	EQ. 0.8000	Costo unitario directo por : km	6,777.50	
Código	Descripción Recurso	Unidad	Cuadrilla	Cantidad	Precio S/.	Parcial S/.
Mano de Obra						
0101010004	OFICIAL	hh	1.0000	10.0000	21.61	216.10
0101010005	PEON	hh	1.0000	10.0000	19.56	195.60
						411.70
Equipos						
03011800020002	TRACTOR DE ORUGAS DE 300-330 HP	hm	1.0000	10.0000	636.58	6,365.80
						6,365.80

Partida	02.03	RAMPAS DE ACCESO A LA ACTIVIDAD				
Rendimiento	m3/DIA	1,000.0000	EQ. 1,000.0000	Costo unitario directo por : m3	5.28	
Código	Descripción Recurso	Unidad	Cuadrilla	Cantidad	Precio S/.	Parcial S/.
Mano de Obra						
0101010005	PEON	hh	1.0000	0.0080	19.56	0.16
0101010010	OFICIAL (CONTROLADOR)	hh	0.1000	0.0008	21.61	0.02
						0.18
Equipos						
0301010006	HERRAMIENTAS MANUALES	%mo		3.0000	0.18	0.01
03011800020002	TRACTOR DE ORUGAS DE 300-330 HP	hm	1.0000	0.0080	636.58	5.09
						5.10


**ERNESTO ADOLFO  
VALLADARES MARTEL**

Ingeniero Agrícola

CIP N° 227196

Profesional de la ALA que ha  
elaborado la ficha técnica referencialAdministrador de La  
Administración Local Del AguaProfesional Designado  
Por La AAAFirmado digitalmente  
por ZAVALA ZAVALA  
Adrian FAU 20520711865  
Id:ad  
Motivo: Doy V° B°Director de La Autoridad  
Administrativa Del Agua

**PERÚ****Ministerio  
de Desarrollo Agrario  
y Riego**

Partida	02.04		TRAZO Y REPLANTEO				
Rendimiento	km/DIA	0.5000	EQ. 0.5000		Costo unitario directo por : km		1,775.66
Código	Descripción Recurso	Unidad	Cuadrilla	Cantidad	Precio S/.	Parcial S/.	
Mano de Obra							
0101010003	OPERARIO	hh	0.1000	1.6000	27.49	43.98	
0101010005	PEON	hh	0.5000	8.0000	19.56	156.48	
0101030000	TOPOGRAFO	hh	1.0000	16.0000	28.53	456.48	
01010300030003	AYUDANTE DE TOPOGRAFIA	hh	0.5000	8.0000	21.61	172.88	
						829.82	
Materiales							
02040300010043	FIERRO 3/8"	var		0.5000	22.30	11.15	
0213010001	CEMENTO PORTLAND TIPO I (42.5 kg)	bol		3.6000	29.00	104.40	
02130300010003	YESO BOLSA 25 kg	bol		3.0000	20.00	60.00	
0231040001	ESTACAS DE MADERA	und		50.0000	4.65	232.50	
0240020001	PINTURA ESMALTE	gal		0.3500	60.17	21.06	
						429.11	
Equipos							
0301000014	MIRAS	día	2.0000	4.0000	17.36	69.44	
0301000015	JALONES	día	4.0000	8.0000	14.96	119.68	
0301000022	ESTACION TOTAL	he	1.0000	16.0000	18.92	302.72	
0301010006	HERRAMIENTAS MANUALES	%mo		3.0000	829.82	24.89	
						516.73	

Partida	02.05		CONTROL TOPOGRAFICO			
Rendimiento	km/DIA	0.2000	EQ. 0.2000	Costo unitario directo por : km		2,656.73
Código	Descripción Recurso	Unidad	Cuadrilla	Cantidad	Precio S/.	Parcial S/.
Mano de Obra						
0101010004	OFICIAL	hh	0.1000	4.0000	21.61	86.44
0101010005	PEON	hh	0.5000	20.0000	19.56	391.20
0101030000	TOPOGRAFO	hh	1.0000	40.0000	28.53	1,141.20
01010300030003	AYUDANTE DE TOPOGRAFIA	hh	0.2500	10.0000	21.61	216.10
						1,834.94
Materiales						
02130300010003	YESO BOLSA 25 kg	bol		3.0000	20.00	60.00
0231040001	ESTACAS DE MADERA	und		50.0000	4.65	232.50
0240020001	PINTURA ESMALTE	gal		0.2500	60.17	15.04
						307.54
Equipos						
0301000023	NIVEL TOPOGRAFICO	hm	1.0000	40.0000	11.48	459.20
0301010006	HERRAMIENTAS MANUALES	%mo		3.0000	1,834.94	55.05
						514.25

  
**ERNESTO ADOLFO  
VALLADARES MARTEL**  
 Ingeniero Agrícola  
 CIP N° 227196  
 Profesional de la ALA que ha  
 elaborado la ficha técnica referencial

Administrador de La  
Administración Local Del Agua

Profesional Designado  
Por La AAA



Firmado digitalmente  
por ZAVALA ZAVALA  
Abner FAU 20520711865  
Móvil: Doy V B"

Director de La Autoridad  
Administrativa Del Agua




**PERÚ****Ministerio  
de Desarrollo Agrario  
y Riego**

Partida	02.06	DESVIO DE CAUCE DE RIO					
Rendimiento	m/DIA	320.0000	EQ. 320.0000	Costo unitario directo por : m		17.91	
Código	Descripción Recurso	Unidad	Cuadrilla	Cantidad	Precio S/.	Parcial S/.	
<b>Mano de Obra</b>							
0101010003	OPERARIO	hh	1.0000	0.0250	27.49	0.69	
0101010004	OFICIAL	hh	0.5000	0.0125	21.61	0.27	
0101010005	PEON	hh	2.0000	0.0500	19.56	0.98	
						<b>1.94</b>	
<b>Equipos</b>							
0301010006	HERRAMIENTAS MANUALES	%mo		3.0000	1.94	0.06	
03011800020002	TRACTOR DE ORUGAS DE 300-330 HP	hm	1.0000	0.0250	636.58	15.91	
						<b>15.97</b>	

Partida	03.01	LIMPIEZA Y DESCOLMATACIÓN DE CAUCE DE RIO					
Rendimiento	m3/DIA	850.0000	EQ. 850.0000	Costo unitario directo por : m3		6.43	
Código	Descripción Recurso	Unidad	Cuadrilla	Cantidad	Precio S/.	Parcial S/.	
<b>Mano de Obra</b>							
0101010003	OPERARIO	hh	1.0000	0.0094	27.49	0.26	
0101010005	PEON	hh	1.0000	0.0094	19.56	0.18	
						<b>0.44</b>	
<b>Equipos</b>							
0301010006	HERRAMIENTAS MANUALES	%mo		3.0000	0.44	0.01	
03011800020002	TRACTOR DE ORUGAS DE 300-330 HP	hm	1.0000	0.0094	636.58	5.98	
						<b>5.99</b>	

Partida	03.02	CONFORMACION DE DIQUE SECO C/ MAQUINARIA CON MATERIAL PROPIO					
Rendimiento	m3/DIA	810.0000	EQ. 810.0000	Costo unitario directo por : m3		6.71	
Código	Descripción Recurso	Unidad	Cuadrilla	Cantidad	Precio S/.	Parcial S/.	
<b>Mano de Obra</b>							
0101010005	PEON	hh	1.0000	0.0099	19.56	0.19	
0101010010	OFICIAL (CONTROLADOR)	hh	1.0000	0.0099	21.61	0.21	
						<b>0.40</b>	
<b>Equipos</b>							
0301010006	HERRAMIENTAS MANUALES	%mo		3.0000	0.40	0.01	
03011800020002	TRACTOR DE ORUGAS DE 300-330 HP	hm	1.0000	0.0099	636.58	6.30	
						<b>6.31</b>	

  
**ERNESTO ADOLFO  
VALLADARES MARTEL**  
 Ingeniero Agrícola  
 CIP N° 227196  
 Profesional de la ALA que ha  
 elaborado la ficha técnica referencial

Administrador de La  
Administración Local Del Agua

Profesional Designado  
Por La AAA



Firmado digitalmente  
por ZAVALA ZAVALA  
Alfonso FAU 20520711865  
Identificado  
Motivo: Doy V° B°

Director de La Autoridad  
Administrativa Del Agua

**PERÚ****Ministerio  
de Desarrollo Agrario  
y Riego**

Partida	<b>03.03</b>	<b>EXCAVACION DE UÑA PARA DIQUE</b>					
Rendimiento	<b>m3/DIA</b>	<b>350.0000</b>		<b>EQ. 350.0000</b>		<b>Costo unitario directo por : m3</b>	<b>11.33</b>
<b>Código</b>	<b>Descripción Recurso</b>	<b>Unidad</b>	<b>Cuadrilla</b>	<b>Cantidad</b>	<b>Precio S/.</b>	<b>Parcial S/.</b>	
	<b>Mano de Obra</b>						
0101010004	OFICIAL	hh	1.0000	0.0229	21.61	0.49	
0101010005	PEON	hh	1.0000	0.0229	19.56	0.45	
						<b>0.94</b>	
	<b>Equipos</b>						
0301010006	HERRAMIENTAS MANUALES	%mo		5.0000	0.94	0.05	
03011700010007	EXCAVADORA SOBRE ORUGAS 170 - 25 hm		1.0000	0.0229	451.50	10.34	
						<b>10.39</b>	

Partida	<b>03.04</b>	<b>PERFILADO Y REFINE EN TALUD DE DIQUE</b>					
Rendimiento	<b>m2/DIA</b>	<b>1,200.0000</b>		<b>EQ. 1,200.0000</b>		<b>Costo unitario directo por : m2</b>	<b>3.44</b>
<b>Código</b>	<b>Descripción Recurso</b>	<b>Unidad</b>	<b>Cuadrilla</b>	<b>Cantidad</b>	<b>Precio S/.</b>	<b>Parcial S/.</b>	
	<b>Mano de Obra</b>						
0101010004	OFICIAL	hh	1.0000	0.0067	21.61	0.14	
0101010005	PEON	hh	2.0000	0.0133	19.56	0.26	
						<b>0.40</b>	
	<b>Equipos</b>						
0301010006	HERRAMIENTAS MANUALES	%mo		3.0000	0.40	0.01	
03011700010007	EXCAVADORA SOBRE ORUGAS 170 - 25 hm		1.0000	0.0067	451.50	3.03	
						<b>3.04</b>	

Partida	<b>03.05</b>	<b>ELIMINACION DE MATERIAL EXCEDENTE D=5 km</b>					
Rendimiento	<b>m3/DIA</b>	<b>1,200.0000</b>		<b>EQ. 1,200.0000</b>		<b>Costo unitario directo por : m3</b>	<b>12.82</b>
<b>Código</b>	<b>Descripción Recurso</b>	<b>Unidad</b>	<b>Cuadrilla</b>	<b>Cantidad</b>	<b>Precio S/.</b>	<b>Parcial S/.</b>	
	<b>Mano de Obra</b>						
0101010005	PEON	hh	1.0000	0.0067	19.56	0.13	
0101010010	OFICIAL (CONTROLADOR)	hh	0.1000	0.0007	21.61	0.02	
						<b>0.15</b>	
	<b>Equipos</b>						
03011600010005	CARGADOR SOBRE LLANTAS DE 200 - 2 hm		1.0000	0.0067	346.26	2.32	
0301220010	CAMION VOLQUETE 6 x 4 330HP15 M3	hm	4.0000	0.0267	387.56	10.35	
						<b>12.67</b>	

**ERNESTO ADOLFO  
VALLADARES MARTEL**  
Ingeniero Agrícola  
CIP N° 227196Profesional de la ALA que ha  
elaborado la ficha técnica referencialAdministrador de La  
Administración Local Del AguaProfesional Designado  
Por La AAAFirmado digitalmente  
por ZAVALA, ZAVALA  
Abner FAU 20520711865  
Módulo: Doy V BDirector de La Autoridad  
Administrativa Del Agua



**PERÚ****Ministerio  
de Desarrollo Agrario  
y Riego**

Partida	04.01 GEOTEXTIL NO TEJIDO DE 400 GR/M2 (INCLUYE SUMINISTRO E INSTALACION)						
Rendimiento	m2/DIA	400.0000		EQ. 400.0000		Costo unitario directo por : m2	15.91
Código	Descripción Recurso	Unidad		Cuadrilla	Cantidad	Precio S/.	Parcial S/.
	Mano de Obra						
0101010003	OPERARIO	hh		1.0000	0.0200	27.49	0.55
0101010004	OFICIAL	hh		1.0000	0.0200	21.61	0.43
0101010005	PEON	hh		4.0000	0.0800	19.56	1.56
	2.54						
	Materiales						
0210020009	GEOTEXTIL NO TEJIDO MACTEX MT200	m2			1.0500	12.66	13.29
	13.29						
	Equipos						
0301010006	HERRAMIENTAS MANUALES	%mo			3.0000	2.54	0.08
	0.08						

Partida	04.02	SUMINISTRO, TRANSPORTE Y COLOCACION DE FILTRO DE GRAVA				
Profesional de la ALA que ha elaborado la ficha técnica referencial	250.0000	Administrador de La Administración Local Del Agua	Profesional Designado Por La AAA	unitario directo por : m3	Director de La Autoridad Administrativa Del Agua	
Código	Descripción Recurso	Unidad	Cuadrilla	Cantidad	Precio S/.	Parcial S/.
Mano de Obra						
0101010005	PEON	hh	62.5000	2.0000	19.56	39.12
0101010010	OFICIAL (CONTROLADOR)	hh	3.1250	0.1000	21.61	2.16
						41.28
Materiales						
0207010012	GRAVA SELECCIONADA 2-6 MM3	m3		1.1000	76.27	83.90
						83.90
Equipos						
0301010006	HERRAMIENTAS MANUALES	%mo		3.0000	41.28	1.24
03011700010007	EXCAVADORA SOBRE ORUGAS 170 - 25	hm	0.3125	0.0100	451.50	4.52
						5.76

Partida	04.03 EXTRACCION DE ROCA C/EXPLOSIVOS						
Rendimiento	m3/DIA	250.0000	EQ. 200.0000	Costo unitario directo por : m3		38.74	
Código	Descripción Recurso	Unidad	Cuadrilla	Cantidad	Precio S/.	Parcial S/.	
Mano de Obra							
0101010007	PERFORISTA	hh	2.0000	0.0800	29.50	2.36	
0101010010	OFICIAL (CONTROLADOR)	hh	1.0000	0.0400	21.61	0.86	
0101010011	AYUDANTE DE PERFORISTA	hh	2.0000	0.0800	21.61	1.73	
01020100000013	TECNICO (AUTORIZADO x DISCAMEC)	hh	1.0000	0.0400	29.50	1.18	
						6.13	
Materiales							
0255100001	DINAMITA AL 65%	kg		0.2500	4.50	1.13	
0255100009	MECHA L DE SEGURIDAD IMPERMEABLE	m		1.0000	15.00	15.00	
0255100010	FULMINANTE	und		1.0000	4.00	4.00	
0290230059	BARRENO DE 7/8" x 5 HP	und		0.0170	82.00	1.39	
						21.52	
Equipos							
0301010006	HERRAMIENTAS MANUALES	%mo		5.0000	6.13	0.31	
03011400020002	MARTILLO NEUMATICO DE 29 kg	hm	2.0000	0.0800	6.04	0.48	
03011400060005	COMPRESORA NEUMATICA 196 HP 600 · hm		1.0000	0.0400	257.61	10.30	
						11.09	

**ERNESTO ADOLFO  
VALLADARES MARTEL**  
Ingeniero Agrícola  
CIP N° 227196  
Profesional de la ALA que ha  
elaborado la ficha técnica referencial

Administrador de La  
Administración Local Del Agua

Profesional Designado  
Por La AAA



Firmado digitalmente  
por ZAVALA ZAVALA  
Abner FAU 20520711865  
Motivo: Doy V° B°

Administrativa Del Agua



**PERÚ**

**Ministerio  
de Desarrollo Agrario  
y Riego**



Partida	<b>04.04</b>	<b>SELECCION Y ACOPIO DE ROCA EN CANTERA</b>					
Rendimiento	<b>m3/DIA</b>	<b>250.0000</b>		<b>EQ. 250.0000</b>		<b>Costo unitario directo por : m3</b>	<b>16.45</b>
<b>Código</b>	<b>Descripción Recurso</b>	<b>Unidad</b>	<b>Cuadrilla</b>	<b>Cantidad</b>	<b>Precio S/.</b>	<b>Parcial S/.</b>	
	<b>Mano de Obra</b>						
0101010004	OFICIAL	hh	1.0000	0.0320	21.61	0.69	
0101010005	PEON	hh	2.0000	0.0640	19.56	1.25	
						<b>1.94</b>	
	<b>Equipos</b>						
0301010006	HERRAMIENTAS MANUALES	%mo		3.0000	1.94	0.06	
03011700010007	EXCAVADORA SOBRE ORUGAS 170 - 25 hm		1.0000	0.0320	451.50	14.45	
						<b>14.51</b>	

Partida	<b>04.05</b>	<b>CARGUIO Y TRANSPORTE DE ROCA DIST. 16 km</b>					
Rendimiento	<b>m3/DIA</b>	<b>250.0000</b>		<b>EQ. 200.0000</b>		<b>Costo unitario directo por : m3</b>	<b>76.76</b>
<b>Código</b>	<b>Descripción Recurso</b>	<b>Unidad</b>	<b>Cuadrilla</b>	<b>Cantidad</b>	<b>Precio S/.</b>	<b>Parcial S/.</b>	
	<b>Mano de Obra</b>						
0101010004	OFICIAL	hh	1.0000	0.0400	21.61	0.86	
						<b>0.86</b>	
	<b>Equipos</b>						
0301010006	HERRAMIENTAS MANUALES	%mo		5.0000	0.86	0.04	
03011600010005	CARGADOR SOBRE LLANTAS DE 200 - 2 hm		1.0000	0.0400	346.26	13.85	
0301220010	CAMION VOLQUETE 6 x 4 330HP15 M3	hm	4.0000	0.1600	387.56	62.01	
						<b>75.90</b>	

Partida	<b>04.06</b>	<b>ACOMODO DE ROCA SOBRE UÑA</b>					
Rendimiento	<b>m3/DIA</b>	<b>300.0000</b>		<b>EQ. 300.0000</b>		<b>Costo unitario directo por : m3</b>	<b>19.53</b>
<b>Código</b>	<b>Descripción Recurso</b>	<b>Unidad</b>	<b>Cuadrilla</b>	<b>Cantidad</b>	<b>Precio S/.</b>	<b>Parcial S/.</b>	
	<b>Mano de Obra</b>						
0101010005	PEON	hh	4.0000	0.1067	19.56	2.09	
0101010010	OFICIAL (CONTROLADOR)	hh	1.0000	0.0267	21.61	0.58	
						<b>2.67</b>	
	<b>Equipos</b>						
0301010006	HERRAMIENTAS MANUALES	%mo		3.0000	2.67	0.08	
03011700010006	EXCAVADORA SOBRE ORUGAS 325 HP	hm	1.0000	0.0267	628.63	16.78	
						<b>16.86</b>	

  
**ERNESTO ADOLFO  
VALLADARES MARTEL**  
 Ingeniero Agrícola  
 CIP N° 227196  
 Profesional de la ALA que ha  
 elaborado la ficha técnica referencial

Administrador de La  
Administración Local Del Agua

Profesional Designado  
Por La AAA

  
 Firmado digitalmente  
 por ZAVALA ZAVALA  
 Abner FAU 25520711685  
 Doy V° B°  
 Director de La Autoridad  
 Administrativa Del Agua





PERÚ

Ministerio  
de Desarrollo Agrario  
y Riego

Partida	04.07	ACOMODO DE ROCA SOBRE TALUD DE DIQUE				
Rendimiento	m3/DIA	280.0000	EQ. 280.0000	Costo unitario directo por : m3		20.93
Código	Descripción Recurso	Unidad	Cuadrilla	Cantidad	Precio S/.	Parcial S/.
Mano de Obra						
0101010005	PEON	hh	4.0000	0.1143	19.56	2.24
0101010010	OFICIAL (CONTROLADOR)	hh	1.0000	0.0286	21.61	0.62
						2.86
Equipos						
0301010006	HERRAMIENTAS MANUALES	%mo		3.0000	2.86	0.09
03011700010006	EXCAVADORA SOBRE ORUGAS 325 HP	hm	1.0000	0.0286	628.63	17.98
						18.07

Partida	05.01	FLETE TERRESTRE				
Rendimiento	glb/DIA		EQ.	Costo unitario directo por : glb		10,000.00
Código	Descripción Recurso	Unidad	Cuadrilla	Cantidad	Precio S/.	Parcial S/.
Materiales						
0203020002	FLETE TERRESTRE	glb		1.0000	10,000.00	10,000.00
						10,000.00

**NOTA: LOS ANALISIS DE COSTOS UNITARIOS SON REFERENCIALES, DEBIENDO SER LA FICHA TECNICA DEFINITIVA LA QUE DETERMINE LOS COSTOS UNITARIOS FINALES**



**ERNESTO ADOLFO  
VALLADARES MARTEL**

Ingeniero Agrícola

CIP N° 227196

Profesional de la ALA que ha  
elaborado la ficha técnica referencial

Administrador de La  
Administración Local Del Agua

Profesional Designado  
Por La AAA



Firmado digitalmente  
por ZAVALA ZAVALA  
Abner FAU 20520711865  
Motivo: Doy V° B°

Director de La Autoridad  
Administrativa Del Agua




**RELACION DE INSUMOS REFERENCIAL DE LA PROPUESTA TECNICA**

**LIMPIEZA, DESCOLMATACIÓN Y CONFORMACIÓN DE DIQUE CON ENROCADO EN LA MARGEN DERECHA DEL RÍO PATIVILCA, SECTOR PUNTIZUELA, DISTRITO PATIVILCA, PROVINCIA DE BARRANCA, DEPARTAMENTO DE LIMA**

SECTOR PUNTIZUELA DISTRITO PATIVILCA, PROVINCIA DE BARRANCA, DEPARTAMENTO DE LIMA.

Recurso	Unidad	Cantidad	Precio S/.	Parcial S/.
<b>MANO D EOBRA</b>				
OPERARIO	hh	580.5000	27.49	15,957.95
OFICIAL	hh	1,412.1430	21.61	30,516.41
PEON	hh	6,120.5471	19.56	119,717.90
PERFORISTA	hh	1,060.0000	29.50	31,270.00
OFICIAL (CONTROLADOR)	hh	1,344.7145	21.61	29,059.28
AYUDANTE DE PERFORISTA	hh	1,060.0000	21.61	22,906.60
TOPOGRAFO	hh	140.0000	28.53	3,994.20
AYUDANTE DE TOPOGRAFIA	hh	45.0000	21.61	972.45
TECNICO (AUTORIZADO x DISCAMEC)	hh	530.0000	29.50	15,635.00
				<b>270,029.79</b>
<b>MATERIALES</b>				
FLETE TERRESTRE	gib	1.0000	10,000.00	10,000.00
FIERRO 3/8"	var	1.2500	22.30	27.88
CLAVOS PARA MADERA CON CABEZA DE 3"	kg	3.7500	7.27	27.26
CLAVOS PARA MADERA CON CABEZA DE 2" A 4"	kg	2.0000	7.27	14.54
CALAMINA GALVANIZADA e=0.14 mm	m2	12.0000	6.90	82.80
GRAVA SELECCIONADA 2-6 MM3	m3	1,100.0000	76.27	83,897.00
HORMIGON	m3	0.4800	40.00	19.20
GEOTEXTIL NO TEJIDO MACTEX MT200	m2	10,762.5000	12.66	136,253.25
CEMENTO PORTLAND TIPO I (42.5 kg)	bol	10.2000	29.00	295.80
YESO BOLSA 25 kg	bol	15.0000	20.00	300.00



**ERNESTO ADOLFO VALLADAREZ MARTEL**  
Ingeniero Agrícola  
CIP N° 227196

Profesional de la ALA que ha elaborado la ficha técnica referencial

Administrador de La Administración Local Del Agua

Profesional Designado Por La AAA



Firmado digitalmente por ZAVALA ZAVALA Abner FAU 20520711865  
Móvil: Doy V B

Director de La Autoridad Administrativa Del Agua



**PERÚ****Ministerio  
de Desarrollo Agrario  
y Riego****Autoridad Nacional del Agua**

MADERA TORNILLO	p2	160.0000	7.00	1,120.00
ESTACAS DE MADERA	und	250.0000	4.65	1,162.50
TRIPLAY LUPUNA E= 6 mm	m2	11.2500	17.24	193.95
PINTURA ESMALTE	gal	1.5000	60.17	90.26
DINAMITA AL 65%	kg	3,312.5000	4.50	14,906.25
MECHA L DE SEGURIDAD IMPERMEABLE BLANCA	m	13,250.0000	15.00	198,750.00
FULMINANTE	und	13,250.0000	4.00	53,000.00
GIGANTOGRAFIA SEGUN DISEÑO	und	1.0000	600.00	600.00
BARRENO DE 7/8" x 5 HP	und	225.2500	82.00	18,470.50
				<b>519,211.18</b>

**EQUIPOS**

MIRAS	día	10.0000	17.36	173.60
JALONES	día	20.0000	14.96	299.20
ESTACION TOTAL	he	40.0000	18.92	756.80
NIVEL TOPOGRAFICO	hm	100.0000	11.48	1,148.00
HERRAMIENTAS MANUALES	%mo			9,053.66
MARTILLO NEUMATICO DE 29 kg	hm	1,060.0000	6.04	6,402.40
COMPRESORA NEUMATICA 196 HP 600 - 690 PCM	hm	530.0000	257.61	136,533.30
CARGADOR SOBRE LLANTAS DE 200 - 250 HP 4. yd3	hm	549.2625	346.26	190,187.63
EXCAVADORA SOBRE ORUGAS 325 HP	hm	291.7600	628.63	183,409.09
EXCAVADORA SOBRE ORUGAS 170 - 250 HP 1	hm	666.1430	451.50	300,763.56
TRACTOR DE ORUGAS DE 300-330 HP	hm	782.6700	636.58	498,232.07
CAMION PLATAFORMA 4 x 2 300 HP 19 tn	hm	12.0000	347.15	4,165.80
CAMION VOLQUETE 6 x 4 330HP15 M3	hm	2,196.7625	387.56	851,377.27
CAMION SEMI TRAYLER 6 x4 330 HP 35 TN	hm	30.0000	369.79	11,093.70
				<b>2,193,596.08</b>

Total	S/.	<b>2,982,837.05</b>
-------	-----	---------------------

**NOTA: LOS INSUMOS SON REFERENCIALES, DEBIENDO SER LA FICHA TECNICA DEFINITIVA LA QUE ESTABLEZCA LOS PRECIOS REALES**

  
**ERNESTO ADOLFO  
VALLADARES MARTEL**  
 Ingeniero Agrícola  
 CIP N° 227196  
 Profesional de la ALA que ha  
 elaborado la ficha técnica referencial

Administrador de La  
Administración Local Del Agua

Profesional Designado  
Por La AAA



Firmado digitalmente  
por ZAVALA ZAVALA  
Abner FAU 20520711865  
hard  
Motivo: Day V B'

Director de La Autoridad  
Administrativa Del Agua



### CRONOGRAMA REFERENCIAL DE LA PROPUESTA TECNICA

**Actividad**

**LIMPIEZA, DESCOLMATACIÓN Y CONFORMACIÓN DE DIQUE CON ENROCADO EN LA MARGEN DERECHA DEL RÍO PATIVILCA, SECTOR PUNTIZUELA, DISTRITO PATIVILCA, PROVINCIA DE BARRANCA, DEPARTAMENTO DE LIMA**

**Ubicación**

SECTOR PUNTIZUELA DISTRITO PATIVILCA, PROVINCIA DE BARRANCA, DEPARTAMENTO DE LIMA.

**Fecha**

4/11/2024

ITEM	ACTIVIDAD	UND.	PLAZO DE EJECUCION				PLAZO DE EJECUCION				PLAZO DE EJECUCION			
			MES 01				MES 02				MES 03			
			I	II	III	IV	I	II	III	IV	I	II	III	IV
1.00	LIMPIEZA, DESCOLMATACIÓN Y CONFORMACIÓN DE DIQUE C/ENROCADO, L = 1250 m													
1.01	OBRAS PROVISIONALES													
01.01.01	CASETA DE GUARDIANIA Y ALMACEN	m2												
01.01.02	CARTEL INFORMATIVO DE LA ACTIVIDAD 3.60 x 4.80 m	Und.												
1.02	OBRAS PRELIMINARES													
01.02.01	MOVILIZACIÓN Y DESMOVILIZACIÓN MAQUINARIA PESADA	vje												
01.02.02	MANTENIMIENTO Y/O HABILITACIÓN DE VIAS DE ACCESO	Km												
01.02.03	RAMPA DE INGRESO Y SALIDA A LA ZONA DE TRABAJO	m3												
01.02.04	TRAZO Y REPLANTEO	Km												
01.02.05	CONTROL TOPOGRAFICO	km												
01.02.06	DESVÍO DEL RÍO	M												
1.03	MOVIMIENTO DE TIERRAS													
01.03.01	LIMPIEZA Y DESCOLMATACIÓN DEL CAUCE	m3												
01.03.02	CONFORMACIÓN DE DIQUE CON MATERIAL PROPIO	m3												
01.03.03	EXCAVACIÓN PARA UNA DE ENROCADO	m3												
01.03.04	PERFILADO Y REFINE EN TALUD DE DIQUE	m2												
01.03.05	ELIMINACIÓN DE MATERIAL EXCEDENTE	m3												
1.04	PROTECCIÓN CON ENROCADO													
01.04.01	SUMINISTRO, TRANSPORTE E INSTALACION DE GEOTEXTIL NO TEJIDO	m2												
01.04.02	SUMINISTRO, TRANSPORTE Y COLOCACION DE FILTRO DE GRAVA	m3												
01.04.03	EXTRACCIÓN DE ROCAS	m3												
01.04.04	SELECCIÓN Y ACOPIO DE ROCAS	m3												
01.04.05	CARGUÍO Y TRANSPORTE DE ROCAS	m3												
01.04.06	ACOMODO DE ROCAS EN UNA DE ENROCADO	m3												
01.04.07	ACOMODO DE ROCAS EN TALUD DE ENROCADO	m3												
1.05	FLETE TERRESTRE													
01.05.01	FLETE TERRESTRE	glb												

**ERNESTO ADOLFO VALLADARES MARTEL**

Ingeniero Agrícola

CIP N° 227196

Profesional de la ALA que ha

elaborado la ficha técnica referencial

Administrador de La  
Administración Local Del Agua

Profesional Designado  
Por La AAA

**ANA**

Firmado digitalmente  
por ZAVALA ZAVALA  
Alonso FAU 20520711865  
h3rd  
Motivo: Day V B

Director de La Autoridad  
Administrativa Del Agua

**CRONOGRAMA DE ACTIVIDADES PARA EL CUMPLIMIENTO DE OBRA**

**PRESUPUESTO** LIMPIEZA, DESCOLMATACIÓN Y CONFORMACIÓN DE DIQUE CON ENROCADO EN LA MARGEN DERECHA DEL RÍO PATIVILCA, SECTOR PUNTIZUELA, DISTRITO PATIVILCA, PROVINCIA DE BARRANCA, DEPARTAMENTO DE LIMA

**FECHA** : OCTUBRE DE 2024

ITEM	ACTIVIDAD	MES 01				MES 02				MES 03				MES 04			
		I	II	III	IV	I	II	III	IV	I	II	III	IV	I	II	III	IV
01.01	FORMULACION DE FICHA TECNICA																
01.02	CONTRATACION																
01.03	EJECUCION																
1.04	SUPERVISION																
1.05	SEGUIMIENTO																
1.06	LIQUIDACION																

  
ERNESTO ADOLFÓ  
VALLADARES MARTEL  
Ingeniero Agrícola  
CIP N° 227196  
Profesional de la ALA que ha  
elaborado la ficha técnica referencial

Administrador de La  
Administración Local Del Agua

Profesional Designado  
Por La AAA

  
Firmado digitalmente  
por ZAVALA ZAVALA  
Almer FAU 20520711865  
MOT  
Motivo: Doy V° B°  
Director de La Autoridad  
Administrativa Del Agua




### MAQUINARIA QUE SE EMPLEARÁ EN LA ACTIVIDAD

TIEMPO A LA ACTIVIDAD = 1.00 Hr

TIEMPO A LA CANTERA = 1.50 Hr

TIPO DE MÁQUINA	CANT. (UND)	TIEMPO HORAS (IDA Y VUELTA)
<b>VEHÍCULOS TRANSPORTABLES</b>		
TRACTOR DE ORUGAS DE 140-160 HP	1	2.0
EXCAVADORA SOBRE ORUGAS 170-250 HP, 1.10-2.75 Yd3	1	2.0
<b>CAMION PLATAFORMA 4 X 2 122 HP 8 ton</b>		<b>3.0</b>
<b>VEHÍCULOS AUTO TRANSPORTABLES</b>		
CAMION VOLQUETE DE 15 m3	2	4.0
CAMION CISTERNA 4 X 2 (AGUA) 122 HP 2,000 gl	1	2.0
CARGADOR SOBRE LLANTAS DE 125-155 HP 3 yd3	1	2.0



**ERNESTO ADOLFO  
VALLADARES MARTEL**  
Ingeniero Agrícola  
CIP N° 227196  
Profesional de la ALA que ha  
elaborado la ficha técnica referencial

Administrador de La  
Administración Local Del Agua

Profesional Designado  
Por La AAA



Firmado digitalmente  
por ZAVALA ZAVALA  
Abner FAU 23525711865  
https://www.ana.gob.ec  
Motivo: Doy V. B'

Director de La Autoridad  
Administrativa Del Agua